



Allegato alla delibera CON. 1078
N. 2128 dd. 13 SET. 1990

COMUNE DI BRESIMO

PROVINCIA AUTONOMA DI TRENTO
UFFICIO PIANIFICAZIONE SUBORDINATA
AUTORIZZATO Ugo Uccelletti 16/08/88
DEL MUNTO PROVINCIALE DEI DELIBERANTI
N. 3960 DEL 21.7.89
NEL RIFERIMENTO VOTO DELLA COMMISSIONE URBANISTICA
PROVINCIALE N. DU



PIANO REGOLATORE GENERALE VARIANTE

3

ORDINE DEGLI ARCHITETTI
DELLA PROV. DI TRENTO
Dott. GIANLUIGI ZANOTELLI
COLLEZIONE N. 100

TAV.

PLANIMETRIA

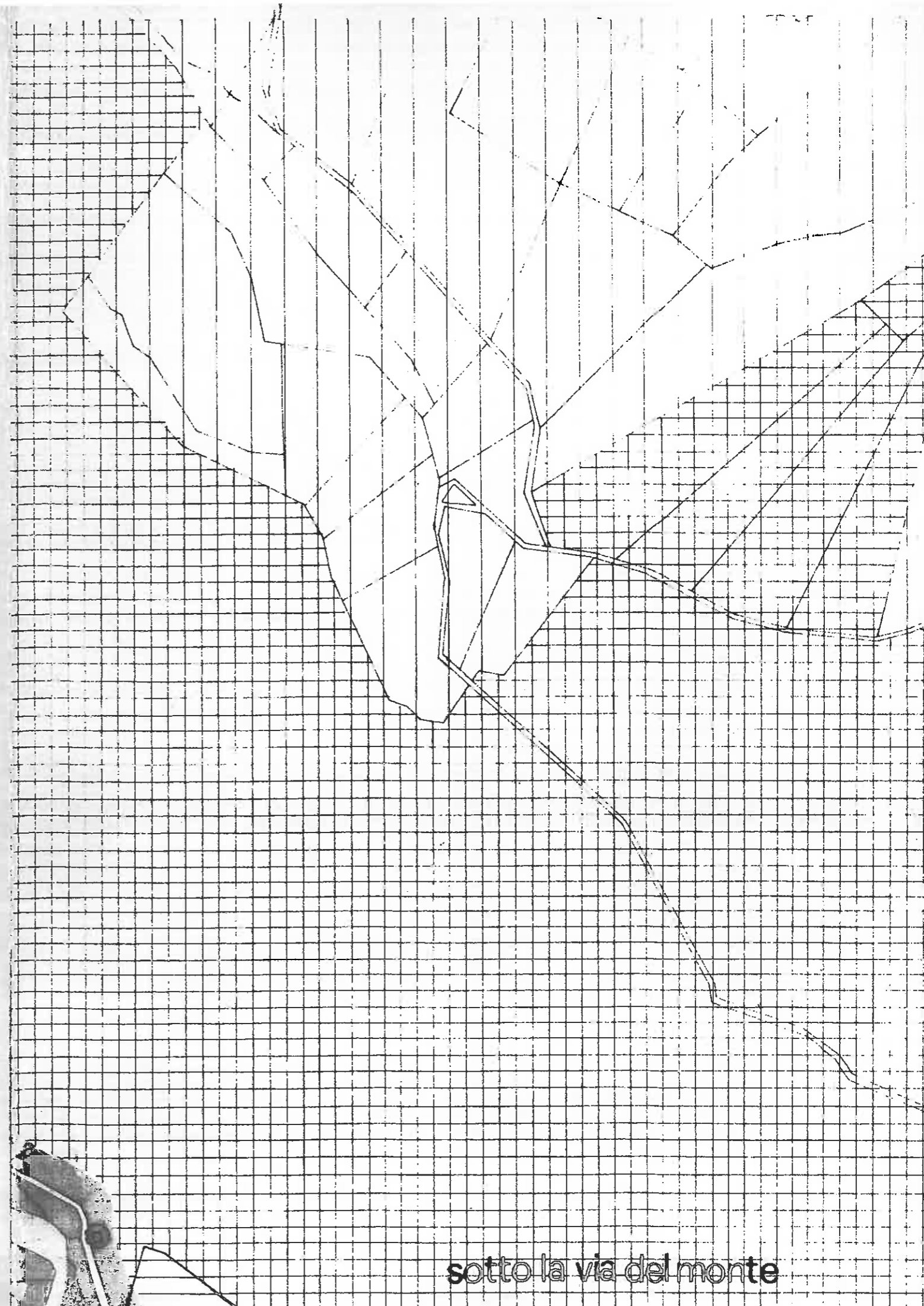
SCALA

2

UFFICIO PER LA PIANIFICAZIONE SUBORDINATA
VIA: IL CAPO UFFICIO
(Ugo Uccelletti)

1:2880

ARCH. GIANLUIGI ZANOTELLI



sotto la via del monte

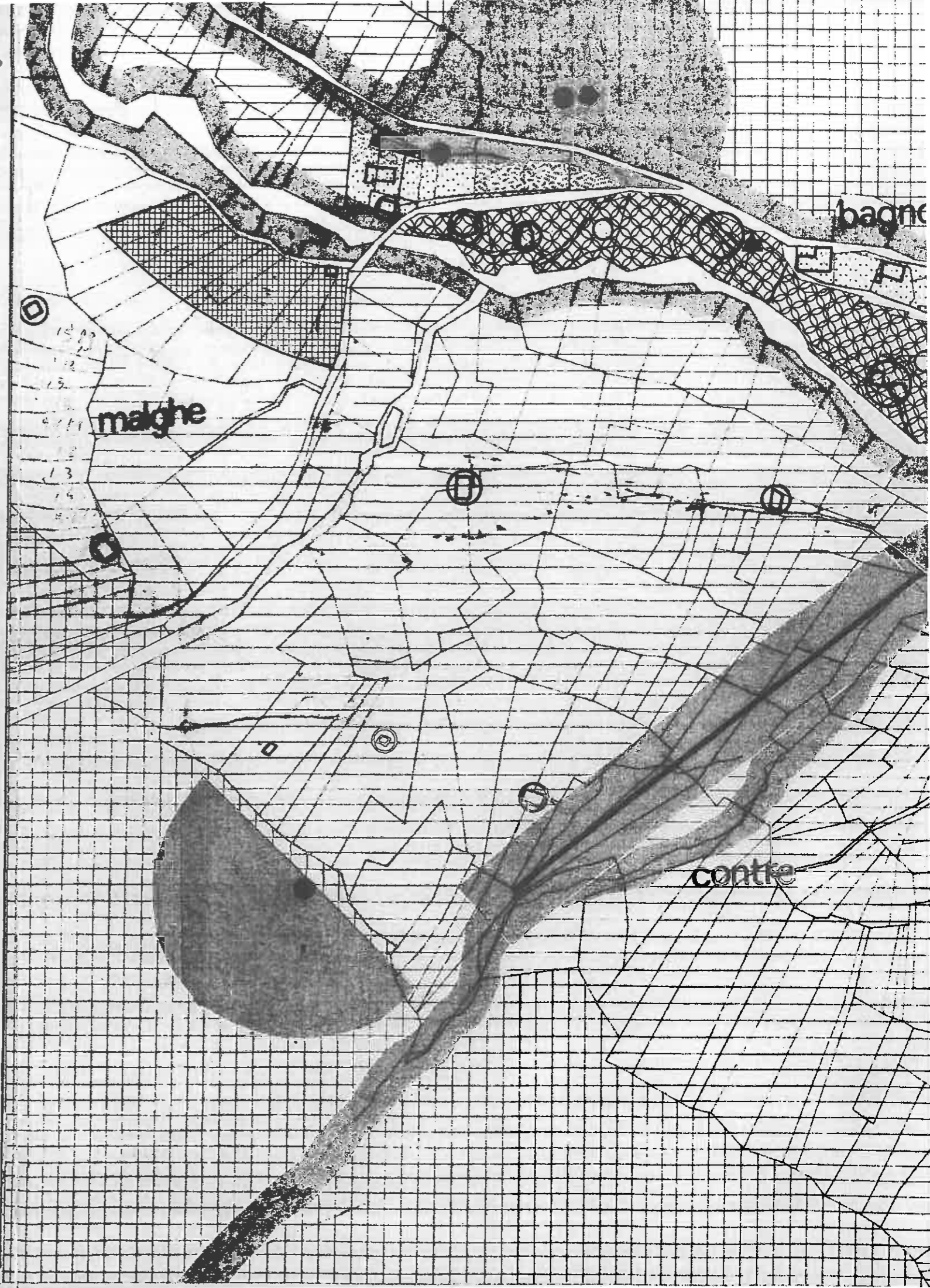
casai



LEGENDA

-  CENTRO STORICO
-  ZONA RESIDENZIALE DI NUOVA ESPANSIONE
-  ZONA RESIDENZIALE DI COMPLETAMENTO
-  ATTREZZATURE E SERVIZI PUBBLICI
-  ZONE A VERDE ATTREZZATO
-  ZONE A VERDE PRIVATO
-  ZONE DI RISPETTO
-  ZONA DI SALVAGUARDIA PAESAGGISTICA
-  AREA TERMALE
-  ZONA ALBERGHIERA
-  AREE AGRICOLE DI INTERESSE PRIMARIO
-  AREE AGRICOLE DI INTERESSE SECONDARIO
-  AREE A BOSCO
-  AREE A PASCOLO
-  AREA ARTIGIANALE
-  IMPIANTO DI RISALITA PER SCI INVERNALE

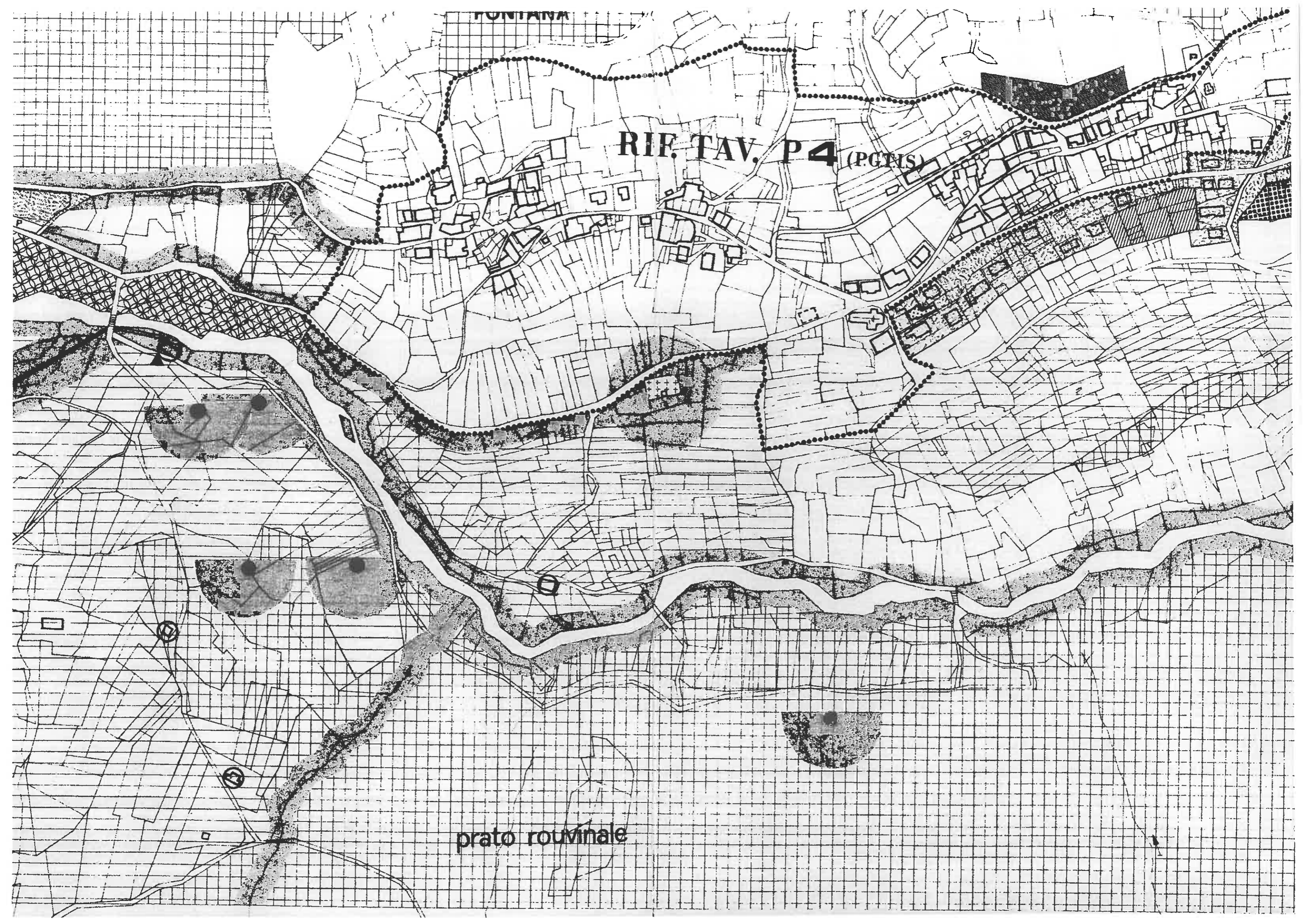
-  AREA DI INTERESSE ARCHEOLOGICO NON VINC.
-  MANUFATTI DI RILEVANZA CULTURALE NON VINC.
-  MANUFATTI DI RILEVANZA CULTURALE VINCOLATI
-  SORGENTI
-   LOTTIZZAZIONE
-  STRADA DI PROGETTO
-  MARCIAPIEDE
-  PARCHEGGI
-  CENTRO STORICO; MANUFATTI ISOLATI
-  STRADA DA POTENZIARE
-  FASCIA DI RISPETTO

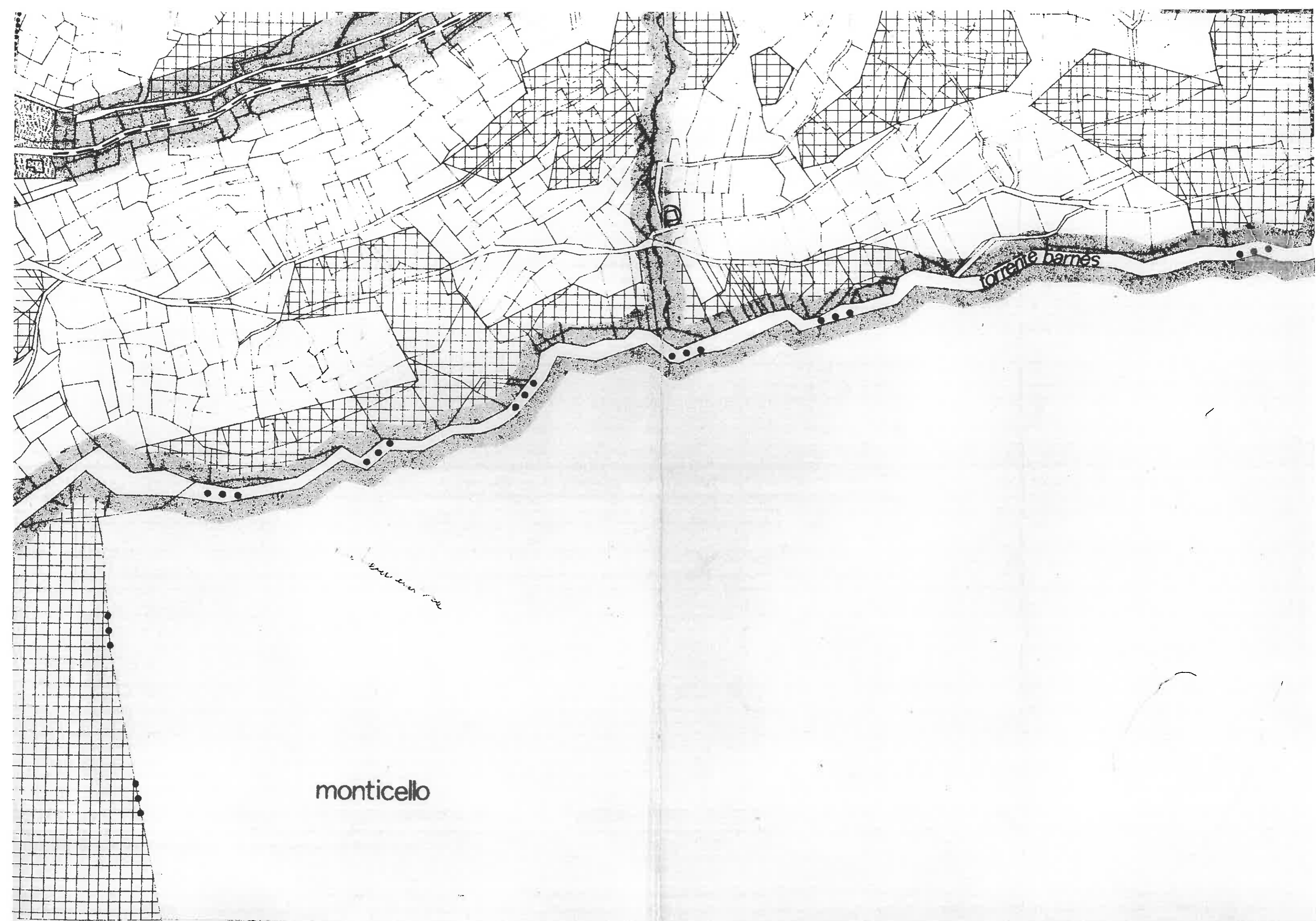


FONTANA

RIF. TAV. P4 (PGTIS)

prato rovinale





torrente bames

monticello

monticello