

COMUNE DI BRESIMO

Allegato alla delibera CONSIGLIO
N. 25/2003 del 19/12/2003


PIANO REGOLATORE GENERALE VARIANTE 4

VICE

IL SINDACO



Segretario



TAV.

PLANIMETRIA

SCALA

PROGETTO

1:2880

ARCH. PAOLA ZANOLINI

Paola Zanolini

5/03

LEGENDA



CENTRO STORICO



ZONA RESIDENZIALE DI
NUOVA ESPANSIONE



ZONA RESIDENZIALE DI
COMPLETAMENTO



ATTREZZATURE E
SERVIZI PUBBLICI




ZONE A VERDE
ATTREZZATO



ZONE A VERDE
PRIVATO



ZONE DI RISPETTO



ZONA DI SALVAGUARDIA
PAESAGGISTICA



AREA TERMALE



ZONA ALBERGHIERA



AREE AGRICOLE DI
INTERESSE PRIMARIO



AREE AGRICOLE DI
INTERESSE SECONDARIO



AREE A BOSCO



AREE A PASCOLO



AREA ARTIGIANALE



IMPIANTO DI RISALITA
PER SCI INVERNALE



AREA DI INTERESSE
ARCHEOLOGICO NON VINC.



MANUFATTI DI RILEVANZA
CULTURALE NON VINC.



MANUFATTI DI RILEVANZA
CULTURALE VINCOLATI



SORGENTI



LOTTIZZAZIONE



STRADA DI PROGETTO



MARCIAPIEDE



PARCHEGGI



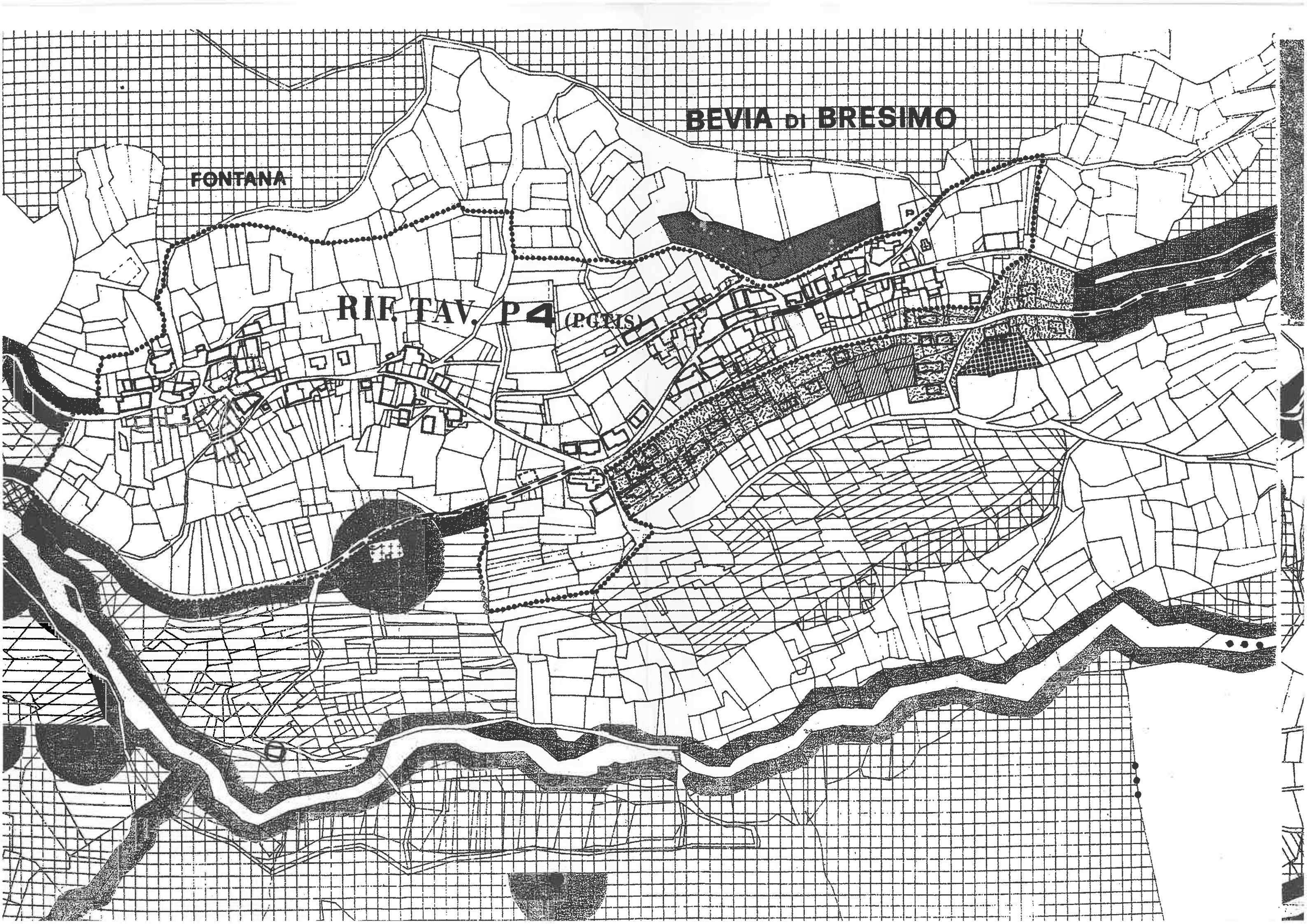
CENTRO STORICO:
MANUFATTI ISOLATI



STRADA DA
POTENZIARE



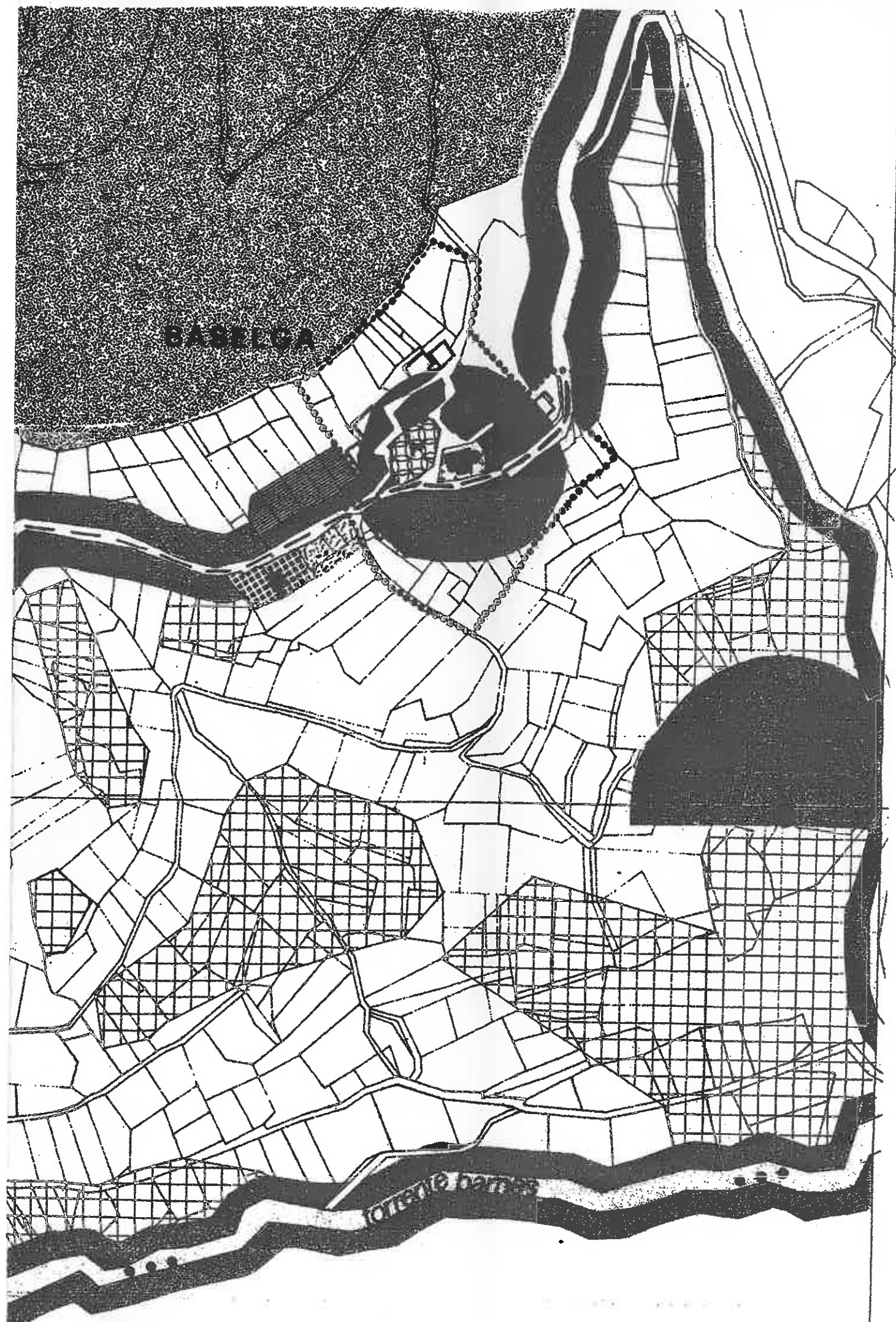
FASCIA DI RISPETTO































FONTANA

RIF. TAV. P4 (PGHS)

BEVIA DI BRESIMO



LEGENDA

- | | | | |
|---|--|---|--|
|  | CENTRO STORICO |  | AREA DI INTERESSE ARCHEOLOGICO NON VINC. |
|  | ZONA RESIDENZIALE DI NUOVA ESPANSIONE |  | MANUFATTI DI RILEVANZA CULTURALE NON VINC. |
|  | ZONA RESIDENZIALE DI COMPLETAMENTO |  | MANUFATTI DI RILEVANZA CULTURALE VINCOLATI |
|  | ATTREZZATURE E SERVIZI PUBBLICI |  | SORGENTI |
|  | ZONE A VERDE ATTREZZATO |   | LOTTIZZAZIONE |
|  | ZONE A VERDE PRIVATO |  | STRADA DI PROGETTO |
|  | ZONE DI RISPETTO |  | MARCIAPIEDE |
|  | ZONA DI SALVAGUARDIA PAESAGGISTICA |  | PARCHEGGI |
|  | AREA TERMALE |  | CENTRO STORICO: MANUFATTI ISOLATI |
|  | ZONA ALBERGHIERA |  | STRADA DA POTENZIARE |
|  | AREE AGRICOLE DI INTERESSE PRIMARIO |  | FASCIA DI RISPETTO |
|  | AREE AGRICOLE DI INTERESSE SECONDARIO | | |
|  | AREE A BOSCO | | |
|  | AREE A PASCOLO | | |
|  | AREA ARTIGIANALE | | |
|  | IMPIANTO DI RISALITA PER SCI INVERNALE | | |